























Cronotabella / Tableau horaire

Alt.	Località	Parziali	Percorsi	Da perc.	MEDIA ORARIA		
Alt.	Villes	Partiels	Parcours	A perc.	38,0	40,0	42,0

Bologna - Quartiere Fieristico			Trasferimento	9,8				
65	Casalecchio di Reno - Partenza		0,0	0,0	207,4	11 : 30	11 : 30	11 : 30
81	Riale - rotoria		3,3	3,3	204,1	11 : 35	11 : 34	11 : 34
63	Via Felicina		1,7	5,0	202,4	11 : 37	11 : 37	11 : 37
54	Via Olmetola		1,3	6,3	201,1	11 : 39	11 : 39	11 : 39
62	Zola Predosa - T.V. Franco Raimondi		2,7	9,0	198,4	11 : 44	11 : 43	11 : 42
75	Zola Predosa - Rotatoria Pilastrino		1,6	10,6	196,8	11 : 46	11 : 45	11 : 45
90	Loc. Gessi - T.V. Nuovo Parco dei Ciliegi		2,3	12,9	194,5	11 : 50	11 : 49	11 : 48
113	Calderino		3,3	16,2	191,2	11 : 55	11 : 54	11 : 53
201	Ponte Torrente Olivetta		3,9	20,1	187,3	12 : 01	12 : 00	11 : 58
352	Mongardino - GPM		1,9	22,0	185,4	12 : 04	12 : 03	12 : 01
114	Innesto via Porrettana		4,4	26,4	181,0	12 : 11	12 : 09	12 : 07
121	Sasso Marconi - V.le Kennedy - T.V.		1,3	27,7	179,7	12 : 13	12 : 11	12 : 09
124	Sasso M. - ex casello		1,0	28,7	178,7	12 : 15	12 : 13	12 : 11
155	Vado		9,4	38,1	169,3	12 : 30	12 : 27	12 : 24
232	Rioveggio		7,7	45,8	161,6	12 : 42	12 : 38	12 : 35
260	Ponte Locatello		4,0	49,8	157,6	12 : 48	12 : 44	12 : 41
387	Lagaro		4,5	54,3	153,1	12 : 55	12 : 51	12 : 47
687	Castiglione dei Pepoli - T.V.		11,5	65,8	141,6	13 : 13	13 : 08	13 : 04
847	Diga Brasimone		4,9	70,7	136,7	13 : 21	13 : 16	13 : 11
896	Passo Brasimone - GPM		1,5	72,2	135,2	13 : 24	13 : 18	13 : 13
865	Passo Zanchetto		1,8	74,0	133,4	13 : 26	13 : 21	13 : 15
693	Camugnano		5,2	79,2	128,2	13 : 35	13 : 28	13 : 23
281	Ponte di Verzuolo		8,6	87,8	119,6	13 : 48	13 : 41	13 : 35
241	Riola di Vergato - innesto SS 64 Porrettana		3,3	91,1	116,3	13 : 53	13 : 46	13 : 40
199	Vergato		8,8	99,9	107,5	14 : 07	13 : 59	13 : 52
128	Marzabotto - T.V.		12,0	111,9	95,5	14 : 26	14 : 17	14 : 09
125	Sasso Marconi - ex casello - dir. Pianoro		7,8	119,7	87,7	14 : 39	14 : 29	14 : 21
106	Località Ganzole - inizio salita		4,0	123,7	83,7	14 : 45	14 : 35	14 : 26
320	Valico Ganzole - GPM		2,3	126,0	81,4	14 : 48	14 : 39	14 : 30
146	Pian di Macina - fine discesa - rotoria		3,4	129,4	78,0	14 : 54	14 : 44	14 : 34
176	Pianoro Vecchia - innesto SP 65		3,3	132,7	74,7	14 : 59	14 : 49	14 : 39
170	Pianoro Nuova - T.V.		2,6	135,3	72,1	15 : 03	14 : 52	14 : 43
124	Stabilimento Segafredo		3,7	139,0	68,4	15 : 09	14 : 58	14 : 48
104	Rastignano		2,4	141,4	66,0	15 : 13	15 : 02	14 : 52
146	Pian di Macina - rotoria		4,9	146,3	61,1	15 : 21	15 : 09	14 : 59
176	Pianoro Vecchia - innesto SP 65		3,3	149,6	57,8	15 : 26	15 : 14	15 : 03
170	Pianoro Nuova		2,6	152,2	55,2	15 : 30	15 : 18	15 : 07
124	Stabilimento Segafredo - T.V.		3,7	155,9	51,5	15 : 36	15 : 23	15 : 12
104	Rastignano		2,4	158,3	49,1	15 : 39	15 : 27	15 : 16
68	Bologna - Piazza di Porta Santo Stefano		5,7	164,0	43,4	15 : 48	15 : 36	15 : 24
68	Bologna - Piazza di Porta Saragozza		2,5	166,5	40,9	15 : 52	15 : 39	15 : 27
69	Bologna - Meloncello		1,5	168,0	39,4	15 : 55	15 : 42	15 : 30
268	San Luca - 1° passaggio		2,2	170,2	37,2	15 : 58	15 : 45	15 : 33
246	Via Casaglia		3,0	173,2	34,2	16 : 03	15 : 49	15 : 37
67	Via Saragozza		3,6	176,8	30,6	16 : 09	15 : 55	15 : 42
69	Meloncello		0,5	177,3	30,1	16 : 09	15 : 55	15 : 43
268	San Luca - Fine 1° Giro - GPM		2,2	179,5	27,9	16 : 13	15 : 59	15 : 46
268	San Luca - Fine 2° Giro - GPM		9,3	188,8	18,6	16 : 28	16 : 13	15 : 59
268	San Luca - Fine 3° Giro - GPM		9,3	198,1	9,3	16 : 42	16 : 27	16 : 13
268	San Luca - Fine 4° Giro - Arrivo		9,3	207,4	0,0	16 : 57	16 : 41	16 : 26